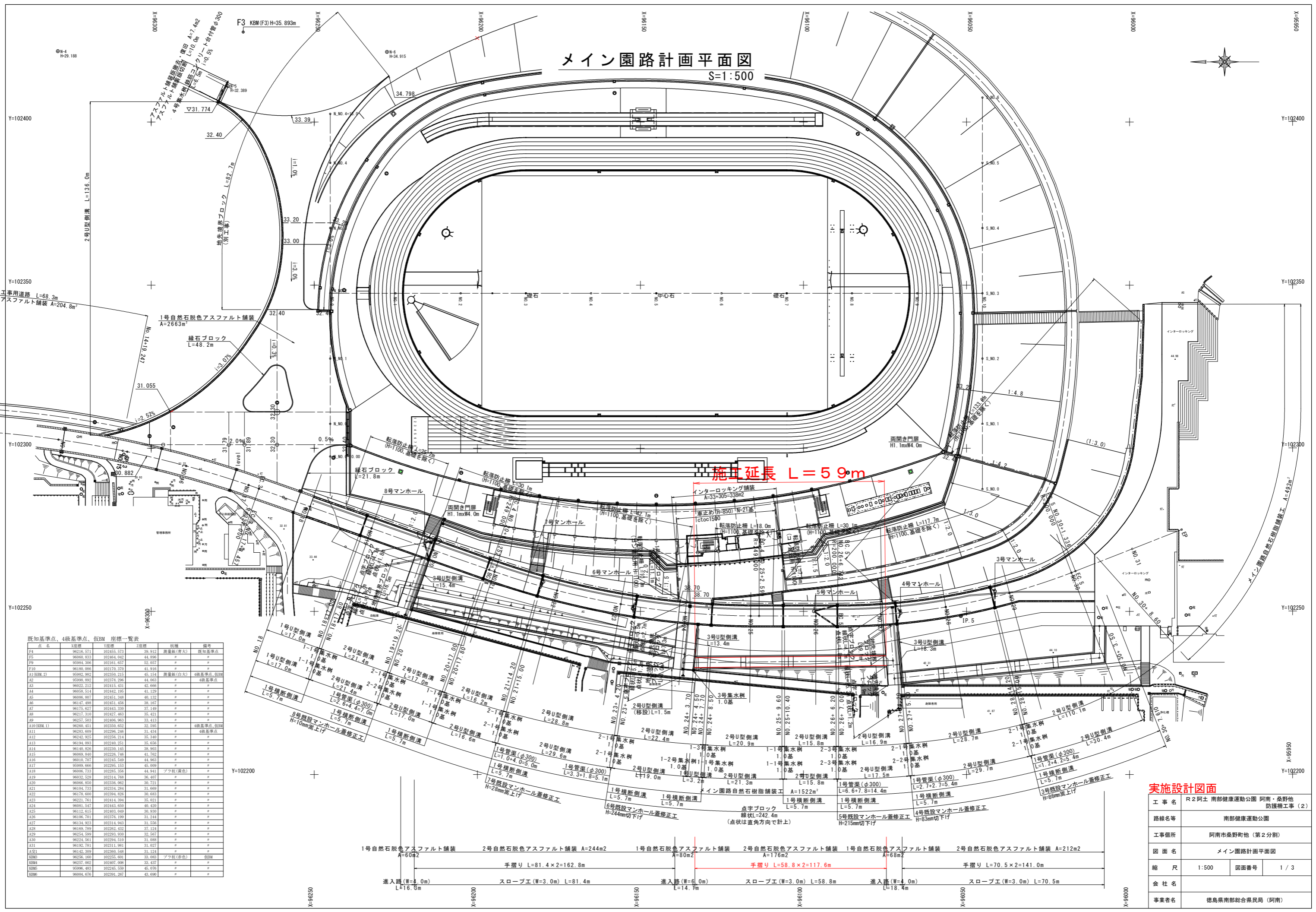


メイン園路計画平面図

S=1:500



既知基準点、4級基準点、仮BM 座標一覧表

点名	X座標	Y座標	1級座標	2級座標	座標	種類	備考
F4	96216.571	102455.573	39.912		39.912	測量(特大)	既知基準点
F5	96060.833	102464.042	44.896		44.896		
F9	95984.306	102461.657	52.057		52.057		
F10	96100.088	102470.370	41.916		41.916		
A1(XBM.2)	95982.963	102350.215	45.154		45.154	測量(特大)	4級基準点、仮BM
A2	95996.892	102378.296	44.063		44.063		4級基準点
A3	96022.212	102415.431	42.666		42.666		
A4	96058.514	102442.195	41.129		41.129		
A5	96086.807	102451.348	40.132		40.132		
A6	96147.498	102451.456	38.167		38.167		
A7	96175.627	102443.330	37.149		37.149		
A8	96217.310	102427.463	35.421		35.421		
A9	96257.503	102406.963	33.413		33.413		
A10(XBM.1)	96260.451	102350.652	32.595		32.595		4級基準点、仮BM
A11	96283.609	102296.246	31.434		31.434		4級基準点
A12	96342.925	102256.214	30.340		30.340		
A13	96194.097	102240.251	35.658		35.658		
A14	96140.825	102230.145	38.903		38.903		
A15	96069.840	102226.746	41.762		41.762		
A16	96010.707	102245.549	44.963		44.963		
A17	95989.665	102225.153	45.080		45.080		
A18	96006.733	102225.354	44.941		44.941	プラ根(赤色)	
A19	96032.528	102314.768	36.407		36.407		
A20	96066.850	102336.062	36.721		36.721		
A21	96104.733	102334.294	31.669		31.669		
A22	96176.600	102294.408	36.083		36.083		
A23	96221.761	102414.394	35.021		35.021		
A24	96081.547	102443.650	40.420		40.420		
A25	96112.615	102403.949	36.930		36.930		
A26	96106.701	102376.199	31.244		31.244		
A27	96134.923	102314.943	31.556		31.556		
A28	96169.789	102262.432	37.124		37.124		
A29	96254.599	102293.930	32.567		32.567		
A30	96234.561	102294.510	31.088		31.088		
A31	96192.781	102311.961	31.057		31.057		
A32	96142.309	102250.548	31.124		31.124		
B36	96256.160	102235.601	33.083		33.083	プラ根(赤色)	仮BM
B38	96257.002	102407.008	33.437		33.437		
B39	95996.483	102245.559	45.076		45.076		
B40	96004.626	102291.202	43.680		43.680		

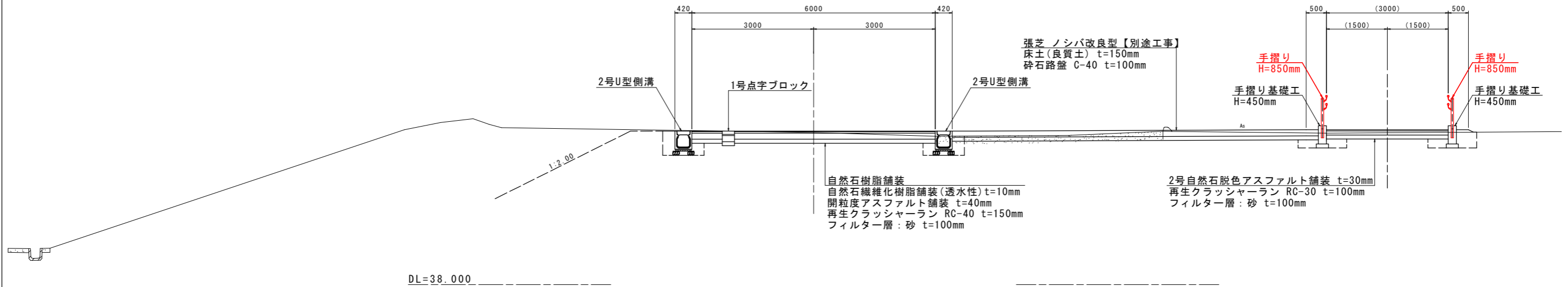
実施設計図面

工事名	R2阿土 南部健康運動公園 阿南・桑野地 防護柵工事 (2)
路線名等	南部健康運動公園
工事箇所	阿南市桑野町地 (第2分割)
図面名	メイン園路計画平面図
縮尺	1:500 図面番号 1/3
会社名	
事業者名	徳島県南部総合県民局 (阿南)

メイン園路標準断面図

S=1:50

NO. 27 付近



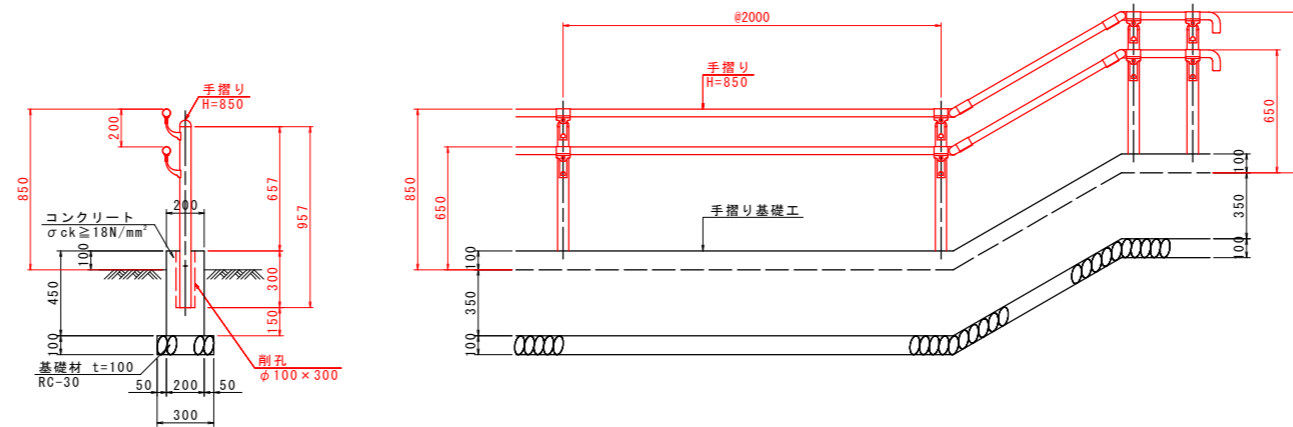
実施設計図面

工事名	R2阿土 南部健康運動公園 阿南・桑野地 防護柵工事(2)		
路線名等	南部健康運動公園		
工事箇所	阿南市桑野町他(第2分割)		
図面名	メイン園路標準断面図		
縮尺	1:50	図面番号	2/3
会社名			
事業者名	徳島県南部総合県民局(阿南)		

メイン園路構造図

S=1:20

手摺り



1. 手摺りは、FWoTaL2-2085W(風蝕セコロ)同等品以上とする。
2. 空気抜き穴がコンクリート中に埋まるため、新たに穿孔すること。

実施設計図面

工事名	R2阿土 南部健康運動公園 阿南・桑野地 防護柵工事(2)		
路線名等	南部健康運動公園		
工事箇所	阿南市桑野町他(第2分割)		
図面名	メイン園路構造図		
縮尺	1:20	図面番号	3 / 3
会社名			
事業者名	徳島県南部総合県民局(阿南)		